

2869

I 2191 200Rs.



Section 5 of Non-Agricultural Stamp Act 1919 (Section 5 of Act 1919) (or exempted from or does not render Stamp duty) under the India Stamp Act 1839 & also as amended by W. B. Stamp Amendment Act XVII of 1944.

Permitted in India for use as a stamp for the purpose of the Act, 1919, 1944.

55.00
1.50
57.00

FEES PAID

R. Fee Rs. 5.00 in 1944

Registrar of Alipore at Alipore Dist. 24-Parganna.

K. S. Ghosh

মং ২০০০ নয় হাজার টাকা পন মূল্যের সাফ বিক্রয় কোবালা দলিল ।

কোবালা গ্রহীতাঃ -

১। শ্রী বিপ্লব কুমার দাস
২। শ্রী দীপক দাস, উভয়ের
পিতা মৃত মন মোহন চন্দ্র দাস
, জাতি হিন্দু, পেশা ব্যবসা,
সাকিন ৯৪ নং সন্তোষপুর এভেনিউ,
খানা কসবা, সহর কলিকাতা - ৭৫ ।

কোবালা দাতাঃ -

শ্রী যদু গোপাল গোস্বামী
পিতা মৃত রসিক লাল গোস্বামী
জাতি হিন্দু, পেশা ব্যবসা, সাং
৮১নং বীরেন রায় রোড ওয়েস্ট
খানা বেহালা, সহর কলিকাতা -
-৭০০০৬১ ।

কস্য নিম্ন তপশীলে বিশেষ ভাবে বর্ণিত - ৬২ শতক বা স্থানীয় পরিমাপে কমবেশ ১৬২১১০ এক বিঘা সত্তের কাঠা আট ছটাক শালি জমি মায় যাবতীয় আকর আওলাতা দি ও ইজমেন্ট সুত্বাদি দরবসু হক হকু সম্পত্তি নির্দায় নির্দোষ অবস্থায় বিক্রয় সাফ

নির্বাচ সত্তে অন্যান্য বিঘা স্থ

No. 2738(5)
 Sold to Sri/Smt. Bipradas Kunal Das.
 of 94 Sandarva Pk Road
 Pay Rs. 200/-
 Date: () 7/19/22
 24 Parganas Treasury, Alipore.



2738(5)

200/-
 200/-
 50/-
 5/-

456/-

12-20 of P. M. on the 27/12/22
 day of July 19, 22 at the Office of
 the Joint Sub-Registrar Alipur at
 Alipur by Bipradas Kunal Das
 Executor or Claimant or attorney

Bipradas Kunal Das

Bipradas Kunal Das
 Son/Wife of Late Rasim Lal Ghorani
 of 81 Biran Rajpur near
 Thana Behala
 District Cuttack
 Case Title No. 1
 Binnur.



Hari Pada Deb
 Registrar of Alipore at Alipur
 Dist. 24-Parganas

Hari Pada Deb

Hari Pada Deb
 Son/Wife of Late Raj Kumar Deb
 of 20/21, Saranya Main Rd
 Thana Behala
 District Cuttack
 Case Title No. 24 Pgs.
 Bidmiter

Hari Pada Deb
 Registrar of Alipore at Alipur
 Dist. 24-Parganas

No. 2738(5)
 Sold to Biplab Das
 Pay to the order of 94 Sanjoshpur Avenue
 Date: 4.7.22
 Treasury, Alipore.


was pas.
 Sanjoshpur Avenue



OFFICE OF ALIPORE
 TREASURY

Rs 2.27

50 Rs.



Bharat

०

পাঁচ আনা বা ১/৩১ পয় ৮ খাজনার বায়তি সুত্রে চিরস্থায়ী পত্তন করেন। বক্রি ৩/৩ অংশের জমি নিজ খাসে দখলে রাখিয়া নিজ সুত্ব দখল পরিচালনে ভোগ দখল করিতে থাকেন।

অতঃপর উক্ত রাম দাস মণ্ডল তিন পুত্র উক্ত সুবেন্দ্র নাথ মণ্ডল দেবেন্দ্র নাথ মণ্ডল ও নবেন্দ্র নাথ মণ্ডলকে ওয়ারেশ উত্তরাধিকারী রাখিয়া কোন উইলাদি না করিয়া পরলোক গমন করেন। অতঃপর উল্লিখিত $\frac{২৮১}{২৮৬}$ নং দাগ ভুক্ত - ৬২ শতক জমি ও ২২৬ নং দাগের - ১৭ শতক জমির রাম দাস মণ্ডল ত্যক্ত $\frac{২}{৩}$ অংশে উক্ত সুবেন্দ্র নাথ মণ্ডল, দেবেন্দ্র নাথ মণ্ডল এবং নবেন্দ্র নাথ মণ্ডল ঠৈত্রিক ওয়ারেশ উত্তরাধিকারী সূত্রে সমতুল্যাংশে সুত্ববান মালিক দখলিকার থাকেন এবং উক্ত জমির বক্রি ১/৩ অংশে পিতার নিকট হইতে পত্তন সূত্রে দেবেন্দ্র নাথ মণ্ডল একক নির্বুঢ় সুত্রে ভোগ দখল করিতে থাকেন। তদনুযায়ী রিভিসনাল সেসটেল মেন্ট জরিপে ৩৪৭নং খতিয়ান ভুক্ত ২৮১/২৮৬ নং দাগের - ৬২ শতক ৩২৩ নং খতিয়ানের ২/৩ অংশে - ৪২ শতক উক্ত সুবেন্দ্র নাথ মণ্ডল, দেবেন্দ্রনাথ মণ্ডল ও নবেন্দ্রনাথ মণ্ডল নামে রেকর্ড হয়। এবং রিভিসনাল সেসটেল মেন্ট জরিপে ২৮১/২৮৬ নং দাগের জমি বক্রি ১/৩

নির্বুঢ় সুত্রে অন্যের বিনা সুত্ব সংশ্রবে খাসে দ্বাদশ বর্ষের বহু উৎকাল যাবৎ সাববন্দো



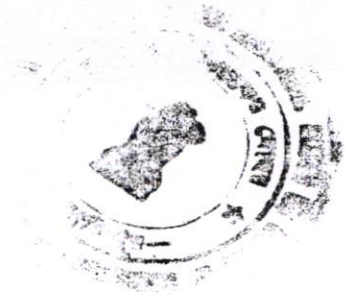
Handwritten signature or mark, possibly 'Sunder Sunder'.

অংশে ১০৩১ নং দাগের মধ্যে ২০ শতক জমি ৫১৮ নং খতিয়ানে দেবেন্দ্র নাথ মণ্ডলের একক নামে রাখতি দখলী সূত্রে রেকর্ড ভুক্ত হয়। এমত প্রকারে উক্ত সাবেক ৩৪৭ নং খতিয়ান ভুক্ত ৯৮১/৯৮৬ নং দাগ ভুক্ত হাল ৩২৩ নং ও ৫১৮ নং খতিয়ানের ১০৩১ নং দাগের ৬২ শতক শালি জমি উক্ত দেবেন্দ্র নাথ মণ্ডল, সুরেন্দ্র নাথ মণ্ডল ও নরেন্দ্র নাথ মণ্ডল নিজ নিজ অংশ মত ভোগ দখল করিতে থাকা অবস্থায় উক্ত বিগত ইং ১০।৬।৫৯ তারিখে উক্ত নরেন্দ্র নাথ মণ্ডল তদীয় নিজাংশে সূত্র দখলীয় অন্যান্য দাগ ভুক্ত জমি সহ ১০৩১ নং দাগ মধ্যে প্রাপ্ত ভূমি - এক কেতা রেজেষ্ট্রি কৃত কোবালা দালিল দ্বারা উপযুক্ত পন মূল্যে জনৈক ষ্ঠী যতীন্দ্র নাথ নন্দকের নিকট বিক্রয় করতঃ চিবুতরে নিঃসূত্র ওদখলচ্যুত হয়েন। উক্ত কোবালা মোকাম আলিপুর - সাবরেজেষ্ট্রি অফিসের রেজেষ্ট্রি কৃত ১নংবহির ৮৫ নং ভল্যুমে ১৯৮ হইতে ২০০ পাতায় লিপিবদ্ধ ১৯৫৯ সালের ৫৫৮২নং সাক কোবালা দালিল রূপে রেজেষ্ট্রি হয়, এবং ইতি মধ্যে সুরেন্দ্রনাথ মণ্ডল একমাত্র পুত্র যতীন্দ্রনাথ মণ্ডলকে ওয়ারেশ উত্তরাধিকারী রাখিয়া কোন উইলাদি না করিয়া পরলোক গমন করায় তৎকাল সম্পত্তি যতীন্দ্রনাথ মণ্ডল প্রাপ্ত হইয়া খাসে ভোগ দখল করিতে থাকেন।

অতঃপর আমি এই কোবালা দাতা বিগত ইং ১১।১।৬২ তারিখে সম্পাদিত ও


No. 2738 (A)
 Sold to Bri/Sm. Biplal
 Pay Rs. 5/- of 24
 Date 4/1/22 Stamp Clerk
 24 Parganas Treasury, Alipore

Kunal Das
 Santoshpur Avenue



District Office of Alipore at Santoshpur
 24 Parganas

2738/1



৫

Raman Chandra

ও রেজেষ্ট্রি কৃত এক কেরা কোবালা দলিল দ্বারা উক্ত বা নিম্ন তপশীলবর্ণিত সাবেক ৩৪৭
নং হাল ৩২৩ নং খতিয়ান ভুক্ত সাবেক ৯৮১/৯৮৬নং দাগ ভুক্ত ১০৩১ নং দাগের জমি এবং
সাবেক ৯৮১/৯৮৯নং দাগ ভুক্ত ১০২৬ নং দাগের মধ্যে সুবেন্দ্রনাথ মণ্ডল ত্যক্ত সম্পত্তি তদীয়
একমাত্র ওয়ারেশ পুত্র শ্রী যতীন্দ্রনাথমণ্ডলের নিকট হইতে আমার নিজ অর্থে উপযুক্ত পন মূল্যে
প্রদানে আমার বেনামদার জনৈক শ্রী বীরেন্দ্র নাথ চৌধুরীর নামি ব্যবহারে খরিদ করিয়া
খাসে ভোগ দখল করিতে থাকি। উক্ত কোবালা মোকাম আলিপুর সাবরেজেষ্ট্রি অফিসে
১নং বহির ১০৮ নং ভল্যুমের ৬৩ হইতে ৬৫ পাতায় লিপিবদ্ধ ১৯৬২ সালের ৫৫৯৯ নং
সাক কোবালা রূপে রেজেষ্ট্রি হয়। এবং বিগত ইং ১৪।৭।৬২ তারিখে উক্ত ১০৩১ ও ১০২৬
নং দাগ ভুক্ত জমির মধ্যে দেবেন্দ্রনাথ মণ্ডলের ৩২৩ ও ৫১৮নং খতিয়ানভুক্ত সুতাংশ অর্থাৎ ৭০
শতক জমি একত্রে উপযুক্ত পন মূল্যে আমার বেনামদার উক্ত বীরেন্দ্রনাথ বায় চৌধুরী
মহাশয়ের নাম ব্যবহারে আমার নিজ অর্থে ও স্বার্থে এক কেরা রেজেষ্ট্রি কৃত সাক কোবালা
দলিল দ্বারা শ্রী দেবেন্দ্রনাথ মণ্ডলের নিকট হইতে খরিদ করতঃ খাসে ভোগ দখল করিতে
থাকি। উক্ত কোবালা মোকাম আলিপুর সাবরেজেষ্ট্রি অফিসের রেজেষ্ট্রি কৃত ১নং বহির
১০৭নং ভল্যুমের ১১০ হইতে ১১৫ নং পাতায় লিপিবদ্ধ ১৯৬২ সালের ৬০৪১ নং সাক -
কোবালা দলিল মূলে রেজেষ্ট্রি হয়।

Samsunna

অত্র কোবাণার বিক্রিত সম্পত্তি হইতেছে।

উহার চৌহদ্দি

- উত্তর : - দাগ নং ২৬৯
- দক্ষিণ : - দাগ নং ২৬৯
- পূর্ব : - দাগ নং ২৬৯
- পশ্চিম : - দাগ নং ২৪৭

বিক্রিত জমি অত্র সহদা খিলী নকসায় লাল বণ্ডের রেখা দ্বারা সীমা নির্ধারিত করতঃ বিশেষ প্রদর্শিত হইল।

টাকার জায় -

পূর্বের বায়না মূলে প্রাপ্ত	- - - - -	১০০১ টাকা
অদ্য রোজ পনের বোক নগদ প্রদত্ত নোটে	- - - - -	৭৯৯৯ টাকা

(Signature)

মোট ৯০০০ টাকা
মৎ নয় হাজার টাকা মাত্র।

ইসাদি

Main Patra No 20/2/1 Samsunna main Rd Cal K.

শ্রী দেবীবাণী চন্দ্রাবর্তী মহোদয় পুত্র -
ডাঃ ~~...~~ মোড়ক কোর্স কাম - ৭৩ -
ইতিহাসঃ ~~...~~
অন্যান্য ~~...~~

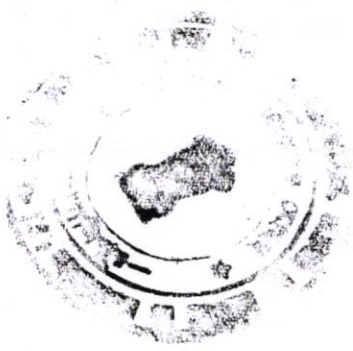
টাইপ কারক
শ্রী সুকুমারমজুমদার
বালিপুর জজ কোর্ট

(Faint handwritten notes and signatures at the bottom)



Registrar of Alipore at Alipore
Dist. 24-Parganna

220277



Registrar of Alipore at Alipore
Dist. 24-Parganna

5-8-77

[Handwritten signature]

Book No. 12
Volume No. 74
Pages 88 to 96
Serial No. 2191
For the year 77

[Handwritten initials]

N = 2100

[Handwritten text]

TRUE COPY

SITE PLAN

OF

R-S. PLOT NO. 1031

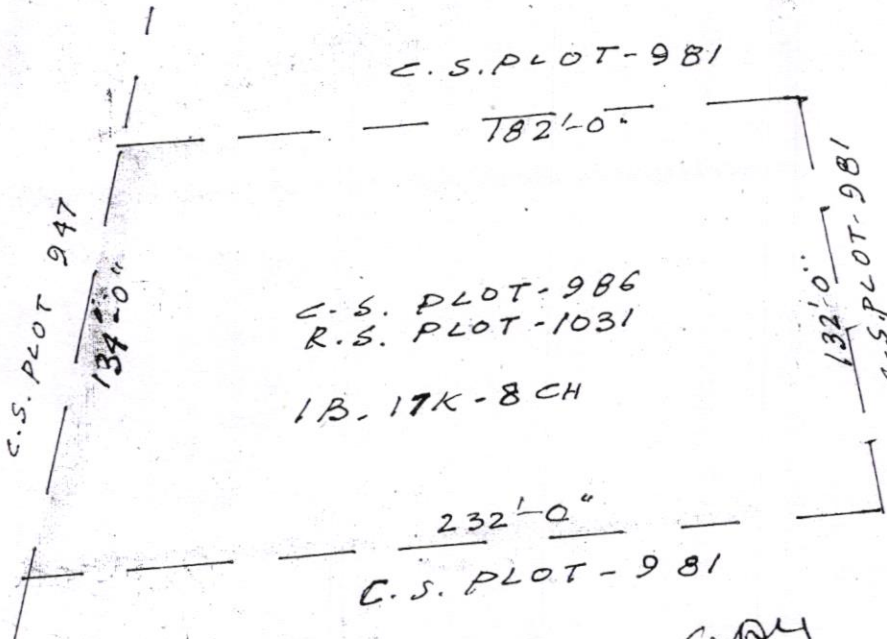
C-S. PLOT NO. 986

MOUJARAJAPUR, J.L. NO. 23

P.S. JADAYPUR, DT. 24 PARGANAS.

SCALE - 50' = 1"

SOLD AREA SHOWN IN RED BORDERED = 1 BIGHA - 17 KATTAN
- 8 CHATTAK



True Copy
[Signature]

SURVEYED & DRAWN BY

C. DAS. 15.7.77

63

12/21/19



Plan Pasted
 I
 74
 Volume 95 X
 Pages 2191
 Being No. 72
 For the year 19 77

Book No. 19
 Volume No. 74
 Pages 88 to 96
 Being No. 2191
 For the year 19 77

12/21/19

N = 2100

50
250000

Registrar of Allpore at Allpore
 Dist. 24. PARANAGU

[Handwritten signature]

5-8-77